

SITUACE MEZIDEPONIE

M 1:1000

PŘEDPOKLÁDANÁ PLOCHA K
ULOŽENÍ SEDIMENTU:
- sejmutí ornice v tl. 0,15 m
- vyspádování plochy
- odvedení vody ze sedimentu do
vodního toku Svitava pomocí
příkopu

Průběh sítě v majetku Správy železnic
s.o. ve správě ČD-Telematiky a.s.

Úprava nivelety pozemní
komunikace dle vyjádření
Správy železnic

KOMUNIKACE, dl. 305 m
- odkopání cesty v šíři cca 3,0 - 3,5 m
- úprava a zhutnění vrstvy
- podkladní vrstva z hrubého kameniva
32-63 mm, tl. 0,35 m
- štěrkodrt' 0-32 mm, tl. 0,10 m

KOMUNIKACE, dl. 305 m
- odkopání cesty v šíři cca 3,0 - 3,5 m
- úprava a zhutnění vrstvy
- podkladní vrstva z hrubého kameniva
32-63 mm, tl. 0,35 m
- štěrkodrt' 0-32 mm, tl. 0,10 m

SOUHLAS ZA PODMÍNEK
UVEDENÝCH VE VYJÁDŘENÍ

39672/2024-SŽ-OR HKR-OPS







Správa železnic
státní organizace
Oblastní ředitelství Hradec Králové
U Fotochemy 259
501 01 Hradec Králové
IČO: 70994234, DIČ: CZ70994234


K uložení sedimentu bude využita parcela č. 2460/10 a 2444/2, k. ú. Moravský Lačnov. Před uložením sedimentu bude na parcelách sejmuta ornice a provedeno odvodnění plochy pomocí příkopu do řeky Svitavy. Po dokončení všech stavebních prací bude plocha uvedena do původního stavu, vč. osetí travní směsí.

Účelová komunikace bude zpevněná dle vyjádření č. SPOTS/171/24. Účelová komunikace bude v šíři 3,0 m odkopána, pláň bude urovňována a řádně zhutněna, odvodněna. Dále bude vybudována podkladní vrstva z hrubého kameniva 32-63 mm v tl. 0,35 m a vrchní vrstva ze štěrkodrti 0-32 mm v tl. 10 cm.

Železniční přejezd bude upraven dle vyjádření Správy železnic. Průběh nivelety pozemní komunikace v prostoru železničního přejezdu a v přilehlých částech vozovky bude upraven vložím zakružovacího oblouku a výškovou úpravou komunikace tak, aby změny odpovídaly platné legislativě a zajistily bezpečný průjezd nákladních vozidel. Podkladní vrstva komunikace bude provedena ze štěrkodrti, na které bude následně provedena finální úprava živičného krytu vozovky (asfaltový beton R-materiál).

LEGENDA:

-  HRANICE PARCEL
-  KOMUNIKACE
-  NÁVRH
-  HRANICE STAVENIŠTĚ
-  PARCELY URČENÉ K MEZIDEPONII
-  PŘÍSTUP K MEZIDEPONII

VYPRACOVALA:		ZODP. PROJEKTANT:		POVODÍ MORAVY, S.P. ZÁVOD DYJE, HUSOVA 760, 675 71 NÁMĚŠŤ NAD OSLAVOU T +420 565 382 643, seifertova@pmo.cz		
Ing. LUCIE SEIFERTO VÁ		Ing. ALEŠ ZÁRUBA				
INVESTOR: POVODÍ MORAVY, S.P., DŘEVAŘSKÁ 11, 602 00 BRNO						
STAVBA: Lačnovský p., ř. km 0,000 - 3,260, Moravský Lačnov, oprava koryta				FORMÁT	A3	ČÍSLO PARÉ
				STUPEŇ	DSP/DPS	
				DATUM	06/2024	
				MĚŘÍTKO	1:1000	
				kótováno v	m	
SITUACE MEZIDEPONIE				Č. ZAKÁZKY	-	C.5
				Č. VÝKRESU		

Ověřovací doložka změny datového formátu dokumentu podle § 69a zákona č. 499/2004 Sb.

Doložka číslo: 5309143

Původní datový formát: application/pdf

UUID původní komponenty: 08db4ae9-d384-4318-bec6-b3966f474bab

Jméno a příjmení osoby, která změnu formátu dokumentu provedla:

System ERMS (zpracovatel dokumentu Ivan KUNA)

Subjekt, který změnu formátu provedl: Správa železnic, státní organizace

Datum vyhotovení ověřovací doložky: 23.01.2025 08:07:49

Hash komponenty: 70d0cbaa51dd245c941843fb0c0ca503596534e20c5ea62430a06f1f674f46a7

Hashovací funkce: sha256Hex



90c5fbfb-c10e-4084-a563-9fc118c7e09b